COMUNE DI SANT'ALESSIO SICULO

(Città Metropolitana di Messina)

PIANO UTILIZZO DEMANIO MARITTIMO

P. U. D. M.

Committente
Amministrazione Comunale

Progettista
(Ing. Giuseppe Lo Pò)

ELABORATO
H
CARTA DEI VINCOLI

DATA:

C.FISC./P.IVA 00347890832
Piazza Municipio, 1 - 98030 Sant' Alessio Siculo (ME) Telefono: 0942 751036

REPUBBLICA ITALIANA

Regione Siciliana
Assessorato Territorio e Ambiente

DIPARTIMENTO TERRITORIO E AMBIENTE
Servizio 5 "DEMANIO MARITTIMO"
Servizio 4 "ASSETTO DEL TERRITORIO E DIFESA DEL SUOLO"

Piano Stralcio di Bacino
per l'Assetto Idrogeologico (P.A.I.)
(ART.1 D.L. 180/98 CONVERTITO CON MODIFICHE CON LA L.267/98 E SS.MM.II.)
UNITA' FISIOGRAFICA N° 3
da Capo Scaletta a Capo Schiso'

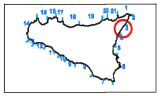

Carta della pericolosità e del rischio N°5

Scala 1:5.000

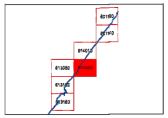

LEGENDA

Linea di costa 1998

Pericolosità

▨	P0
🟨	P1
🟩	P2
▨	P3
🟦	P4

Rischio

R1
R2
R3
R4

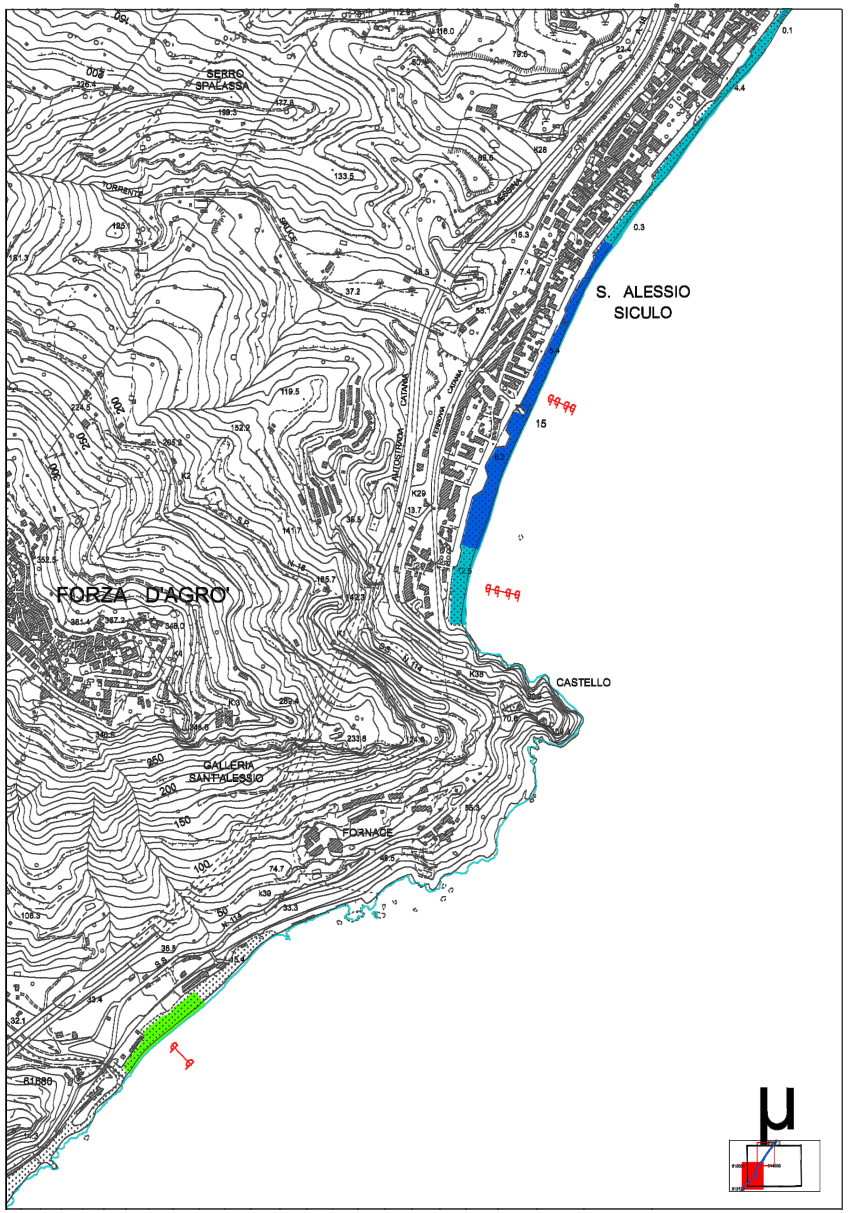
SERRO SPALASSA
TORRENTE
S. ALESSIO
SICULO
AUTOSTRADA
CATANIA
FORZA D'AGRO'
CASTELLO
GALLERIA SANT'ALESSIO
FORNACE
15
0.1
0.3
4.4

PAI - Evoluzione coste e litorali

LEGENDA

— linea di costa 1998

Evoluzione delle coste

▨ Arretiamento 76-85

🟥 Arretiamento 85-98

▨ Avanzamento 76-85

🟩 Avanzamento 85-98

🟧 Falese soggette a crolli

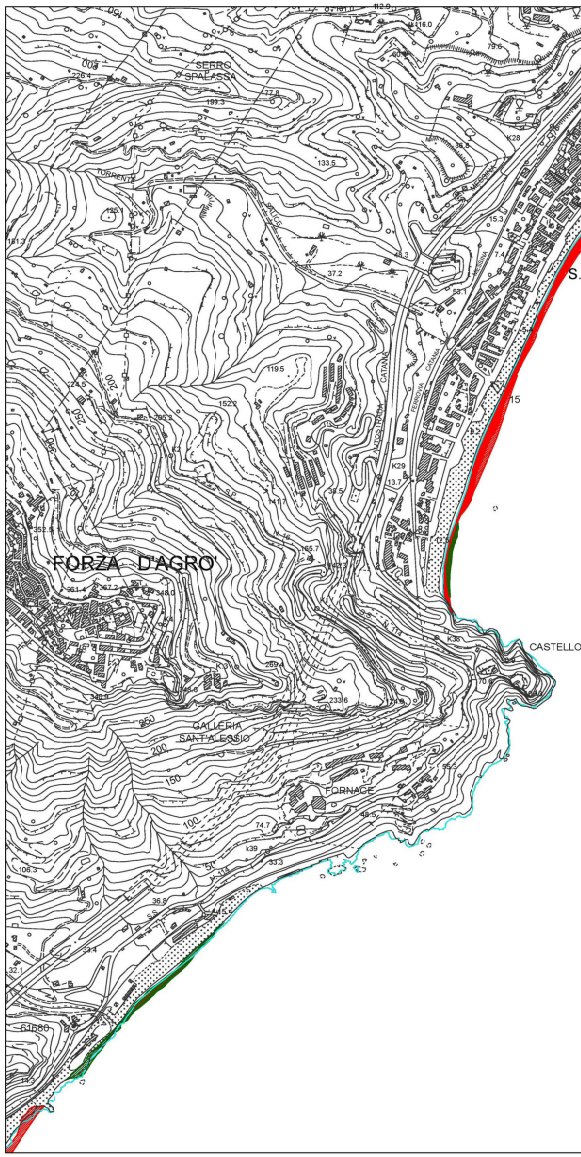
SERRO SPALASSA
TORRENTE
FORZA D'AGRO'
CASTELLO
GALLERIA SANT'ALESSIO
FORNACE
15


ALESSIO
SICULO
μ

Regimi Normativi - Piano Paesaggistico

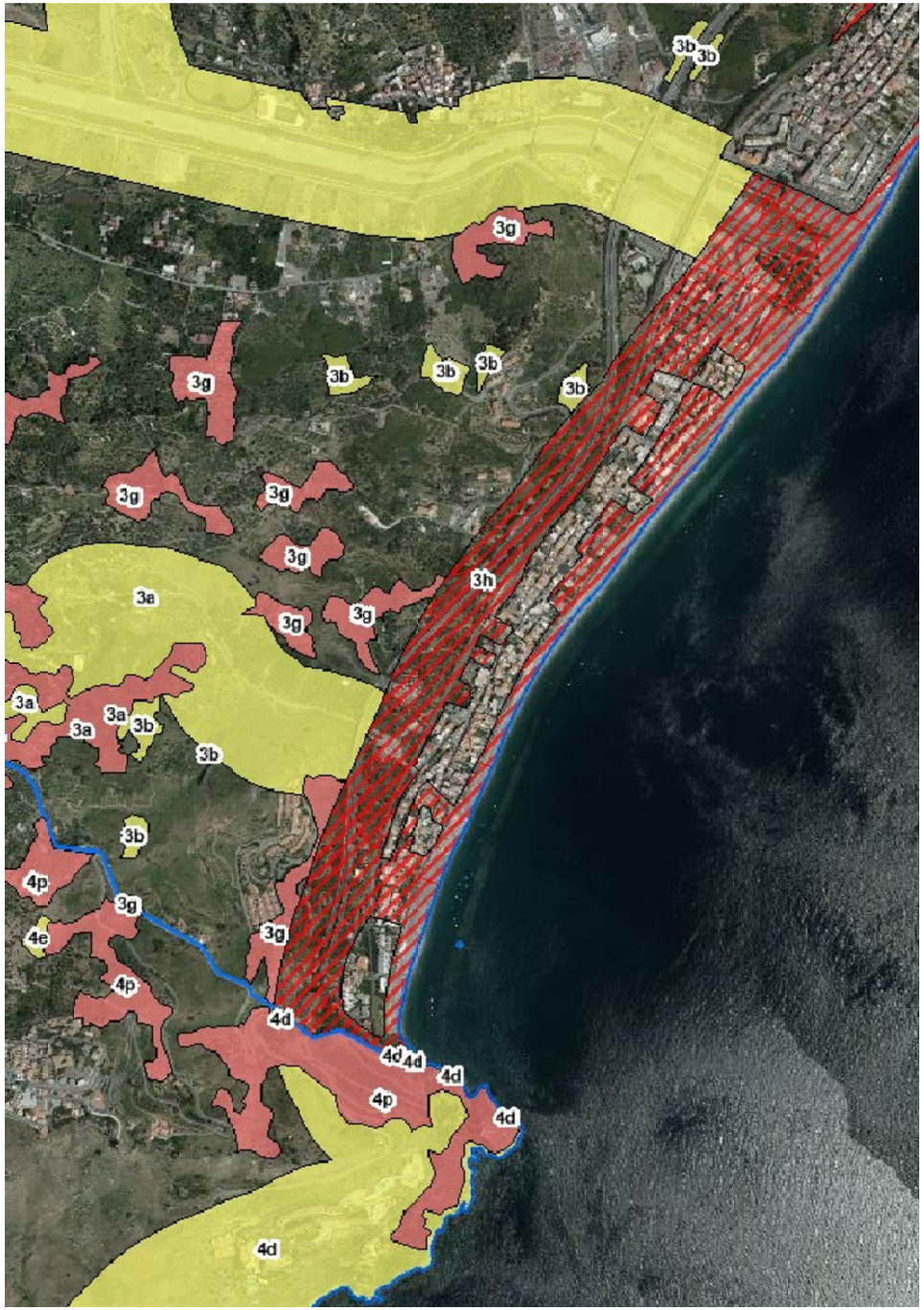
3b
3b
3g
3g
3b
3b
3b
3b
3g
3g
3g
3a
3h
3g
3g
3a
3a
3b
3a
3b
3b
4p
3g
3g
4e
4p
4d
4d
4d
4d
4p
4d
4d

Carta Generale PAI

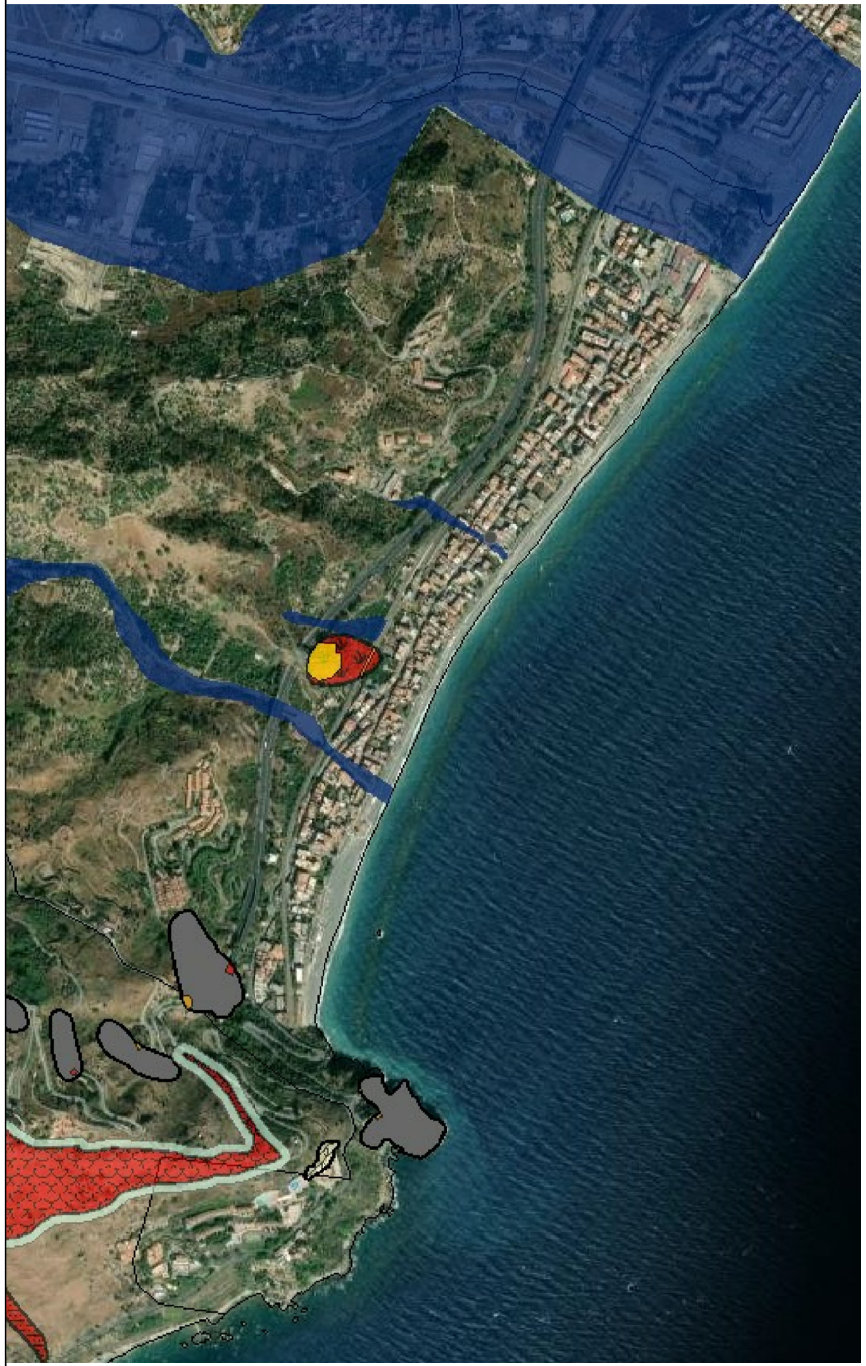

PAI - erosione costiera

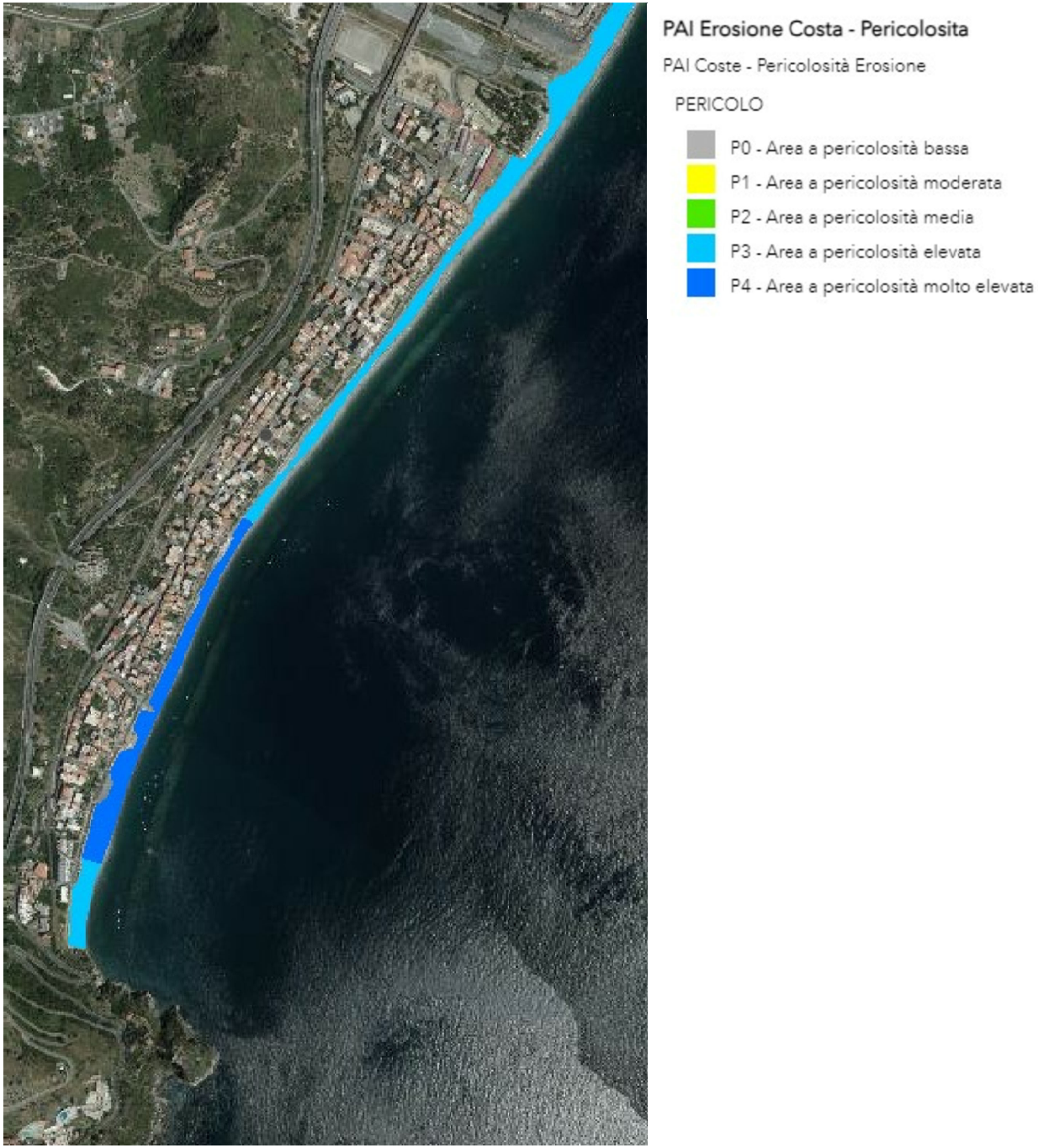
PAI Erosione Costa - Pericolosita
PAI Coste - Pericolosità Erosione
PERICOLO
P0 - Area a pericolosità bassa
P1 - Area a pericolosità moderata
P2 - Area a pericolosità media
P3 - Area a pericolosità elevata
P4 - Area a pericolosità molto elevata

PAI - Rischio erosione costiera



PAI - Rischio erosione costiera

PAI Erosione Costa - Rischio

PAI Coste - Rischio Erosione

RISCHIO

- — R1 - Rischio bassso
- — R2 - Rischio moderato
- — R3 - Rischio elevato
- — R4 - Rischio molto elevato

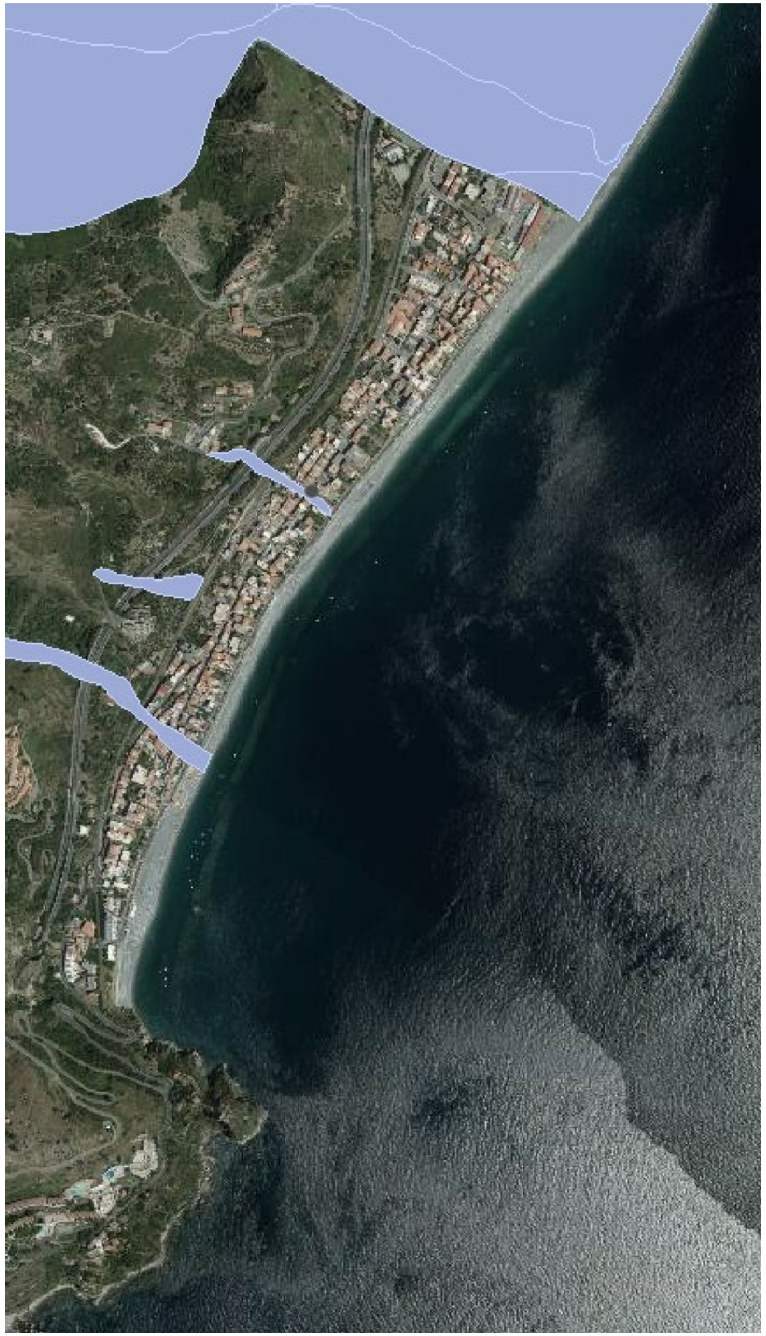

PAI - Pericolosità geomorfologica

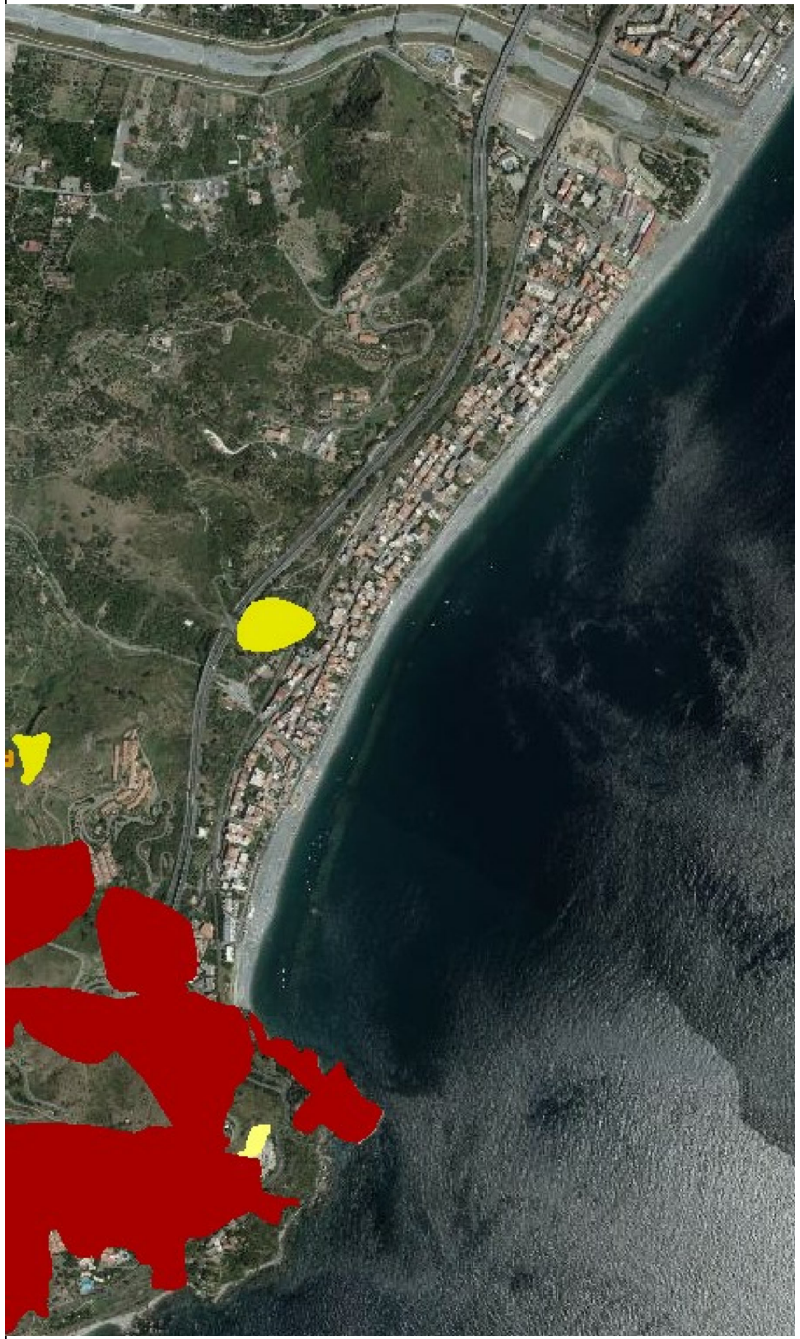

PAI - Fascia di rispetto R4


PAI Geomorfologia Pericolosita
Pericolosità geomorfologica
1
2
3
4